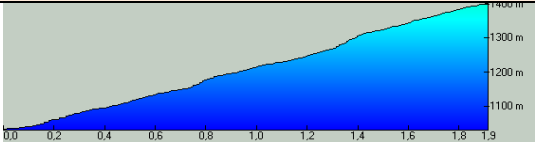
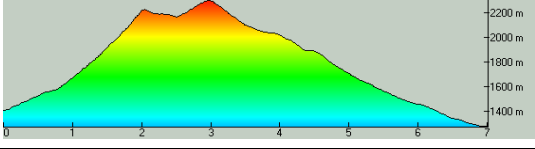

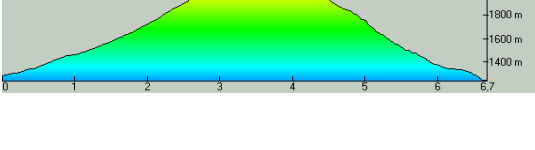



Jour	Dolomiti Friulane 2024	Profil	Nuit	Km	↑	↓	h:mn	Commentaire
9/7	Aller Tolmezzo>Forni di sopra E1-Parking Giaf > Rifugio Giaf (1400m)		Mail : info@rifugiogiaf.it +39 338 7856338	1,9	380	0	01:30	Montée au refuge depuis le parking Giaf. Compter 1h de plus depuis le terminus Seggiovina de la Corriera 110 ou 441 en provenance de Tolmezzo.
10/7	E2-Rifugio Giaf > Rifugio Padova (1287m)		Mail : rifugiopadova@libero.it +39 0435 72488	7,0	980	1110	04:30	Le sentier passe par le col del Cason, difficile en fin de montée, puis le col Monfalcon di Forni avant la descente vers le coquet refuge Padova . Superbe spectacle entre les cols où l'on découvre le sauvage val Monfalcon di Cimoliana surplombé de part et d'autre par la dentelle des crêtes acérées. Une alternative plus facile passe par le col Scodavacca plus au nord.
11/7	E3-Rifugio Padova > Rifugio Pordenone (1249m)		Mail : rifugio.pordenone@yahoo.it +39 0427 87300	6,7	1070	1110	05:00	On quitte le refuge et son parc de statues mises en scène dans un magnifique écrin de verdure (bravo l'artiste pour son art et son humour !) puis on remonte le sentier parcouru la veille sur 3 km et on bifurque sur le premier sentier à droite en direction du col qu'on entrevoit sur le côté droit d'un promontoire massif en avant plan. La montée devient difficile et laborieuse sur la fin notamment avec le névé sous le col, encore présent mi-juillet. La découverte du panorama au col Montanaia est magique avec le Campanile di Val Montanaia, "clocher" trônant au milieu de la verte vallée, encadrée par les crêtes dolomitiques imposantes et fragiles à la fois. La fatigante descente au refuge Pordenone sur un sentier de cailloux demande beaucoup de concentration. Heureusement un torrent intermittent permet quelque arrêts agréables pour se rafraîchir, et le refuge est sympathique...
12/7	E4-Rifugio Pordenone > Rifugio Flaiban-Pacherini (1587 m)		Mail : info@rifugioflaibanpacherini.it +39 0433 88555	9,4	1040	690	05:00	On commence par déniveler la cinquantaine de mètres séparant le refuge de la vallée puis on tourne sur la gauche et l'on suit le cours d'eau principal qu'on quitte pour s'engager dans le val Meluzzo (sentier 361) qu'on laisse également pour s'engager sur le sentier 379 jusqu'à l'embranchement du sentier 369 qui mène au refuge suivant en passant par le val dell'Inferno offrant de belles vues dégagées. Arrivés au col on prend à gauche le sentier 369 sur 200m puis, au col Fantulina alta, on plonge par un sentier étroit mais agréable (369A) vers le refuge qu'on aperçoit au fond côté droit.
13/7	E5-Rifugio Flaiban-Pacherini > Rifugio Giaf > Parking Giaf			11,2	990	1550	06:30	On revient au col au col Fantulina alta mais en passant par le sentier sud qui aboutit au Passo del Mus. Après une partie commune jusqu'au Mus di Brica on retrouve le sentier 379 qu'on laisse sur la gauche, on vise le col di Brica où les bouquetins curieux ne sont pas rares ... La traversée jusqu'au col Urtisel se déroule dans un cadre magnifique et sauvage de verdure et de roches. Au col, début d'une descente caillouteuse vers le refuge Giaf puis le parking.